




guadarrama.online


mucho por descubrir

Ruta 13. Río abajo. El Manzanares desde su nacimiento hasta La Pedriza.

Se trata de una de las más bellas rutas que podemos hacer en la Sierra, es larga y con un fuerte desnivel, pero merece la pena hacerla. El río Manzanares tiene una imagen muy desconocida para muchos y casi siempre identificada con su paso por Madrid, pero se trata de un río muy bello que al discurrir por La Pedriza se convierte en un espectáculo de cascadas de agua, pozas... la mejor época del año para realizarla es cuando se ha iniciado el deshielo y el cauce del arroyo luego río lleva más agua.

Inicio: Puerto de Navacerrada. **Fin:** Manzanares el Real o La Pedriza. **Distancia:** 13 kilómetros. **Duración estimada:** 4 a 5 horas. **Dificultad, desnivel:** Media. 1.100 mts. de desnivel. Mejor época del año: En Mayo y Junio son los meses quemás agua lleva el río por el deshielo. **Descubriremos:** El nacimiento del río Manzanares y los rincones que entre las peñas se forman a lo largo de todo el descenso ya en la Pedriza.






Inicio.

Puerto de Navacerrada - Bola del Mundo, repetidor de TVE.

Puerto de Navacerrada 1860 mts. Desde el aparcamiento nos dirigimos hacia la instalación del telesilla, por un sendero asfaltado, entre el puesto de la Cruz Roja y el edificio de la Mutua General Deportiva. Veremos enseguida una amplia pista asfaltada que no cogeremos, para seguir de frente por el camino que avanzando decididamente hacia la derecha, parece no querer subir hasta el alto. Tomamos este camino, más agradable que la pista de cemento que bajo las sillas sube a la cumbre. La senda nos deposita enseguida en el collado de las Cabrillas o Emburriadero, este es un paso natural hacia la Barranca de Navacerrada que nos permite disfrutar de las vistas que hacia la Maliciosa se abren. Justo enfrente desciende el arroyo de Peña Cabrita que discurre encajonado entre rocas que forman un esplendido paisaje mal llamado Garganta del Infierno. Subimos ahora por la loma en busca del Alto de las Guarramillas o Bola del Mundo, a la izquierda del collado. La senda acaba alcanzando en los últimos metros la pista que sube hasta él repetidor de TVE.

2,5 Kmts. Alto de las Guarramillas 2.268 mts.

Bordear las instalaciones de TVE por la izquierda y asomarnos hacia el sur por una vereda. Abajo se abre en todo su esplendor el Valle que forma el Río Manzanares desde su nacimiento a nuestros pies hasta el embalse de Santillana ya en Manzanares el Real. A espaldas de la estación de televisión unos metros más abajo del talud que han formado los neveros vemos una caseta, estamos ante el llamado Ventisquero de la Condesa, es en esta caseta donde se aloja la Fuente de la Teja, nacimiento del Río Manzanares.




3 Kmts. Ventisquero de la Condesa. Nacimiento del Manzanares.

Desde el Ventisquero tenemos que iniciar nuestro descenso siempre cercanos al cauce del agua, al principio bajaremos por las praderas sorteando el arroyo como podamos y eligiendo el mejor camino, el arroyo se va estrechando justo donde aun se conservan las ruinas del viejo refugio del Ventisquero de la Condesa. Seguimos nuestro descenso, viendo como al arroyo que traemos se le van uniendo otros riachuelos como el de Valdemartín, poco a poco el arroyo se va estrechando hasta formar una garganta, hay varios caminos a ambos lados del arroyo, el de la derecha es el más cómodo, el terreno suele estar bastante encharcado.

Seguimos el cauce, hasta llegar a una pista forestal a la altura de un puente llamado de Los Manchegos, proseguimos la pista hacia la izquierda unos cien metros, hasta alcanzar unos grandes hitos de piedra que nos indican donde debemos de abandonar la pista y seguir nuestro descenso por la senda.

5 Kmts. Pista forestal, inicio de una nueva senda.

A partir de aquí iniciamos el descenso inmersos en la garganta que va formando el río, el descenso tiene una fuerte pendiente, disfrutando de las chorreras que va formando ya el río Manzanares, siempre a nuestra izquierda. Esta larga y empinada bajada nos lleva hasta una poza y un poco más adelante el puente de madera del Retén que tenemos que cruzar, seguir nuestro descenso hasta alcanzar el Puente de Los Franceses y la pista de La Pedriza.



8 Kmts. Puente de los Franceses, pista de La Pedriza.

Seguimos por la pista a nuestra derecha unos 500 mts, hasta ver un camino a mano izquierda que desciende hacia el río y que nos llevará hasta La Charca Verde, una de las charcas más bellas y grandes del Manzanares, seguimos el camino hasta alcanzar de nuevo la pista asfaltada hasta llegar a Canto Cochino, en donde tenemos varias opciones:

Hemos previsto el regreso en coche y hemos dejado el mismo en Canto Cochino.

Regresar andando hasta Manzanares el Real desde Canto Cochino por la pista.

Regresar a Manzanares el Real tomando el autobús del parque desde Canto Cochino.

5 horas - 13 Kmts. Manzanares el Real.